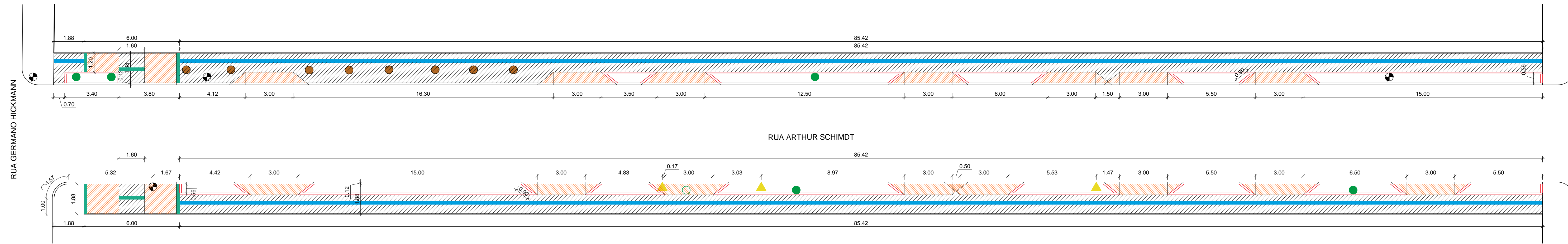
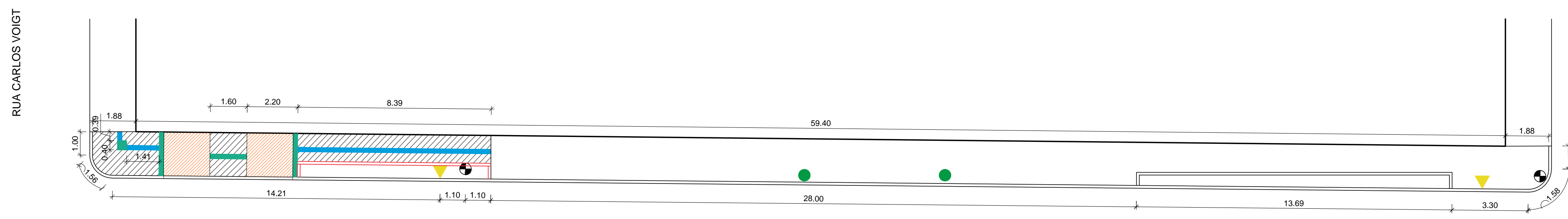


01 PLANTA BAIXA Q11
ESCALA 1:125

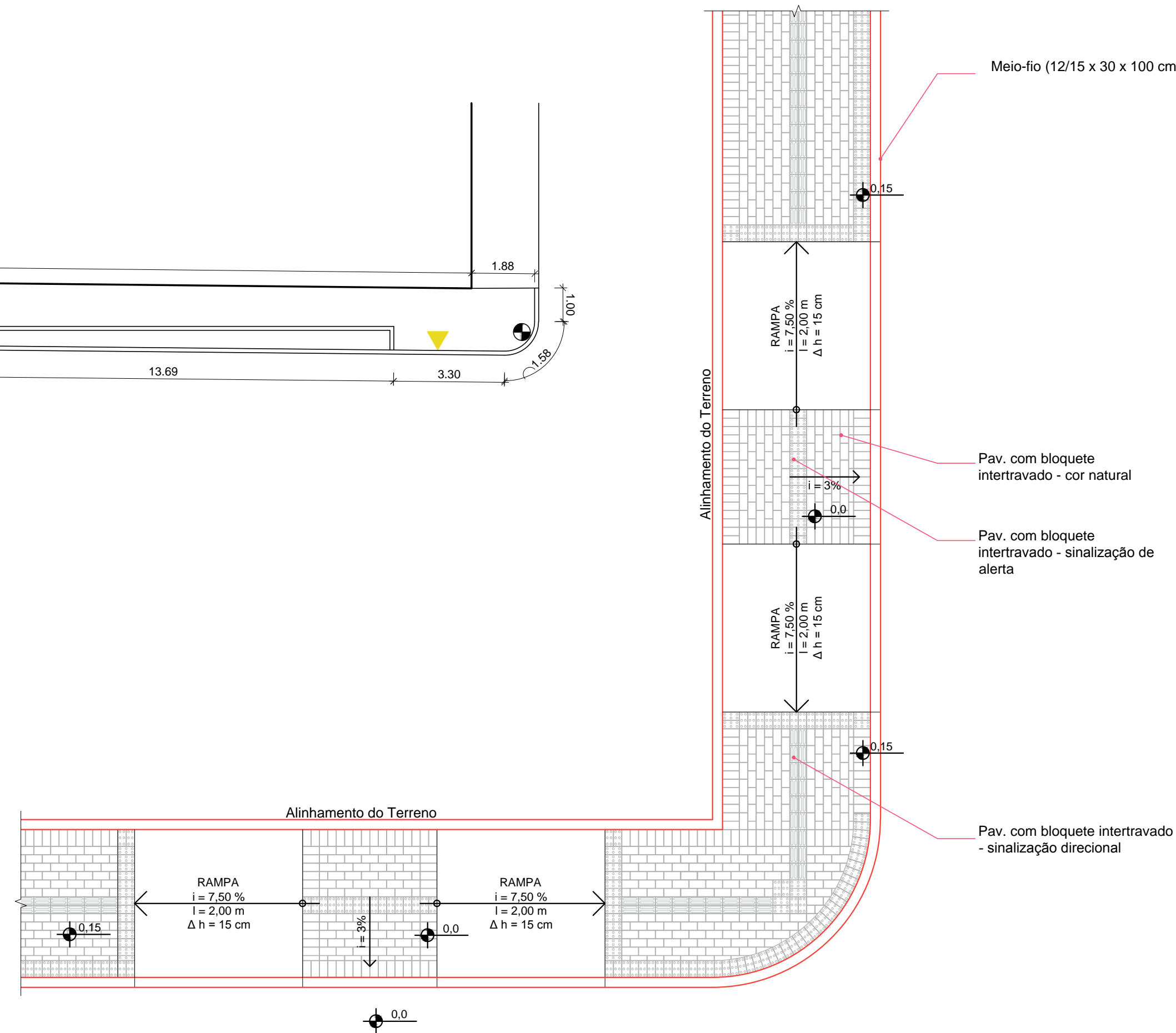


02 PLANTA BAIXA Q10
ESCALA 1:125



03 PLANTA BAIXA Q12
ESCALA 1:125

RESUMO DE QUANTITATIVO					
ITEM	UN	QUANTITATIVO			
		Q10	Q11	Q12	
01 Pav. com bloquete intertravado - cor natural	m²	185,61	106,59	15,52	
02 Pav. com bloquete intertravado - sinalização de alerta	m²	2,01	2,46	1,23	
03 Pav. com bloquete intertravado - sinalização direcional	m²	34,54	19,04	2,04	
04 Meio-fio (12/15 x 30 x 100 cm)	m	130,32	88,74	9,52	
05 Rampa de concreto para veículo, e = 5 cm	m²	39,30	7,86	-	
06 Rampa de concreto para pedestre, e = 5 cm	m²	13,68	15,04	7,52	
07 Lixeiras Existentes	un	03	-	02	
08 Placa de Sinalização existente	un	-	-	-	
09 Placa de Sinalização a ser relocada	un	-	01	-	
10 Árvore existente	un	13	01	02	
11 Árvore existente a ser relocada	un	01	-	-	
12 Árvore existente a ser removida	un	08	-	-	
13 Postes da rede elétrica	un	04	04	02	
14 Caixa de captação	un	-	01	-	



04 DETALHE PAGINAÇÃO PAVIMENTAÇÃO C/ BLOQUETE
ESCALA 1:50



Rua Independência 110 Sala 24 • Santo Augusto - RS • (51) 3781-1965 • email: eng.eugenio.frizzo@gmail.com

Prancha				
PV 08/08				
Total de pranchas				
08/08				
Conteúdo				
PROJETO DE PAVIMENTAÇÃO Bairro Sost - Trechos Q10, Q11 e Q12				
Obra	IMPLANTAÇÃO DE PASSEIOS PÚBLICOS			
Proprietário	Município de Augusto Pestana			
Endereço	Diversos locais da cidade Augusto Pestana - RS			
Resp. Téc.	Eng. Civil Eugenio Frizzo (CREA-RS 375410) Arq. e Urb. Leonardo Postay Frizzo (CAU-A 107981-3) Arq. e Urb. Bibiana S. M. da Rocha (CAU-A 101076-0)			
Escola	Área	Data	Desenho	Versão
Indicadas	3.522,10 m²	Dez./2016	Gabriel	1-16/12